

Чертеж координат поворотных точек границ образуемого :683/чзу9

63:31:0404002
 Аренда ООО Агрокомплекс "Конезавод "Самарский"
 Сергиевского района Самарской области

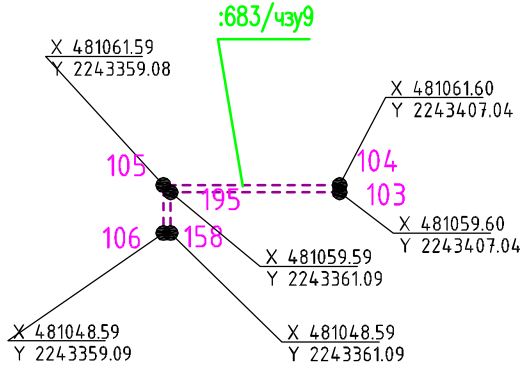


Таблица координат, длин линий и азимутов
 Трасса проектируемой ВЛ 10кВ :683/чзу9

Номер	X	Y	Расстояние	Угол	Направление
103	481059,597	2243407,039	2	359°58'16"	103-104
104	481061,597	2243407,038	47,95	269°59'34"	104-105
105	481061,591	2243359,084	13	179°57'37"	105-106
106	481048,593	2243359,093	2	90°5'9"	106-158
158	481048,590	2243361,093	11	359°57'30"	158-195
195	481059,591	2243361,085	45,95	89°59'33"	195-103

Площадь земельного участка 118 кв.м

Инв.№	Взам. инв.№		1:2000						
	Подпись и дата		Сельское поселение Сергиевск Сергиевского района Самарской области						
Инв.№ подл.	048/18-ПМТ-Том3						Обустройство Михайловского нефтяного месторождения		
	Разработал	Майорова	<i>[Signature]</i>	03.19	Заказчик АО «Самараинвестнефть»	Стадия	Лист	Листов	
	Проверил	Уварова	<i>[Signature]</i>	03.19		П	31		
	Нач.отдела	Костылев	<i>[Signature]</i>	03.19	Чертеж координат поворотных точек границ образуемого :683/чзу9	ООО НПФ "Нефтемехпроект"			
	Гл. спец. земл.	Спорыш	<i>[Signature]</i>	03.19					
ГИП	Щаев	<i>[Signature]</i>	03.19						

Чертеж координат поворотных точек границ образуемого :683/чзу10

63:31:0404002

Аренда ООО Агрокомплекс "Конезавод "Самарский"
Сергиевского района Самарской области

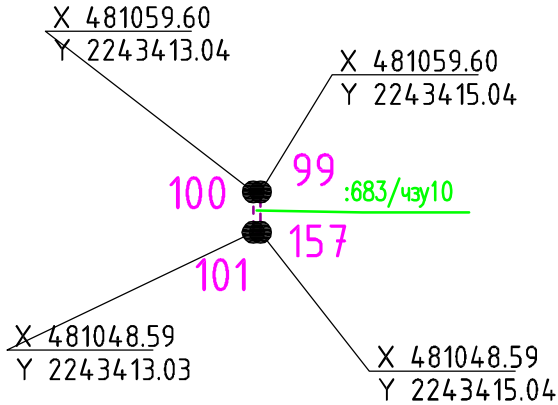


Таблица координат, длин линий и азимутов
Трасса проектируемой ВЛ 10кВ :683/чзу10

Номер	X	Y	Расстояние	Угол	Направление
99	481059,598	2243415,038	2	269°58'16"	99-100
100	481059,597	2243413,040	11,01	180°1'33"	100-101
101	481048,590	2243413,035	2	89°53'8"	101-157
157	481048,594	2243415,038	11	0°0'0"	157-99

Площадь земельного участка 22 кв.м

Инв.№	подл.	Подпись и дата	Взам. инв.№	1:2000					
				Сельское поселение Сергиевск Сергиевского района Самарской области					
				048/18-ПМТ-Том3					
				Обустройство Михайловского нефтяного месторождения					
Инв.№	подл.	Разработал	Майорова	<i>[Signature]</i>	03.19	Заказчик АО «Самараинвестнефть»	Стадия	Лист	Листов
		Проверил	Уварова	<i>[Signature]</i>	03.19		П	32	
		Нач.отдела	Костылев	<i>[Signature]</i>	03.19	Чертеж координат поворотных точек границ образуемого :683/чзу10			
		Гл. спец. земл.	Спорыш	<i>[Signature]</i>	03.19				
		ГИП	Щаев	<i>[Signature]</i>	03.19				

Чертеж координат поворотных точек границ образуемого :ЗУ1(5)

63:31:0404002

Земли Администрации сельское поселение Сергиевск
Сергиевского района Самарской области

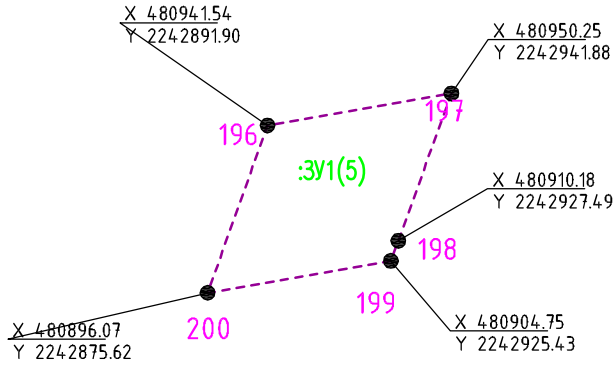


Таблица координат, длин линий и азимутов
Трасса проектируемой ВЛ 10кВ
трасса проектируемого нефтесборного трубопровода :ЗУ1(5)

Номер	X	Y	Расстояние	Угол	Направление
196	480941,539	2242891,902	50,74	80°7'5''	196-197
197	480950,246	2242941,885	42,57	199°45'18''	197-198
198	480910,178	2242927,495	5,81	200°50'3''	198-199
199	480904,749	2242925,429	50,56	260°7'2''	199-200
200	480896,072	2242875,623	48,29	19°41'57''	200-196

Площадь земельного участка 2129 кв.м

Инв.№ подл.	Инв.№	Взам. инв.№	Подпись и дата	1:2000							
				Сельское поселение Сергиевск Сергиевского района Самарской области							
				048/18-ПМТ-Том3							
				Обустройство Михайловского нефтяного месторождения							
Инв.№ подл.	Инв.№	Взам. инв.№	Подпись и дата	Разработал	Майорова	<i>[Signature]</i>	03.19	Заказчик АО «Самараинвестнефть»	Стадия	Лист	Листов
				Проверил	Уварова	<i>[Signature]</i>	03.19		П	33	
				Нач.отдела	Костылев	<i>[Signature]</i>	03.19	Чертеж координат поворотных точек границ образуемого :ЗУ1(5)	ООО НПФ "Нефметехпроект"		
				Гл. спец. земл.	Спорыш	<i>[Signature]</i>	03.19				
				ГИП	Щаев	<i>[Signature]</i>	03.19				